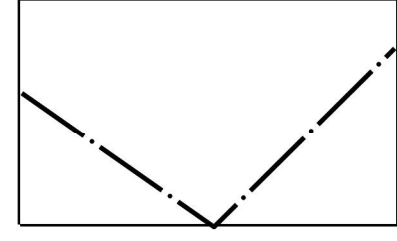
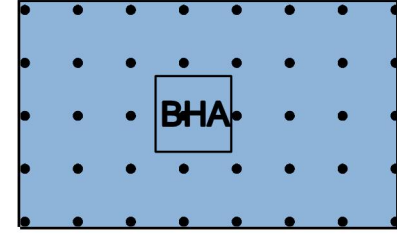



**İli : Tekirdağ**  
**İlçesi : Süleymanpaşa**  
**Mahallesi : Karadeniz,**  
**Çınarlı, Atatürk**  
**Ada / Parsel No : 325/171**  
**343/30, 215/50**  
**ve Tescilsiz Alanlar**  
**GÖSTERİMLER**



PLAN TADILAT SINIRI



BELEDİYE HİZMET ALANI  
(SÜLEYMANPAŞA BELEDİYESİ)



PARK ALANI

**PLAN UYGULAMA KOŞULLARI**

- 03.05.2007 TARİHİNDE ÇEVRE VE ŞEHİRCİLİK İL MÜDÜRLÜĞÜNCE ONAYLANAN İMAR PLANINA ESAS JEOLOJİK-JEOTEKNİK ETÜD RAPORUNDA BELİRTİLEN HUSUSLARA UYULACAKTIR.
- BELEDİYE HİZMET ALANI İÇERİSİNDE YAPILACAK OLAN MÜŞTEMLATLAR, GÜVENLİK KULELERİ vb. ALANLAR İÇİN YAPI YAKLAŞMA MESAFESİ ARANMAZ.
- BELEDİYE HİZMET ALANINDA İDARECE ONAYLANAN AVAN PROJEYE GÖRE UYGULAMA YAPILACAKTIR. KAKS-TAKS DEĞERİ RESMİ KURUM MİMARİ GEREKSİNİMLERİNE GÖRE SERBESTTİR.
- BU PLAN VE PLAN NOTLARINDA BELİRTİLMİYEN HUSUSLARDA 3394 SAYILI İMAR KANUNUNA VE İMAR İLE İLGİLİ DİĞER MEVZUAT HÜKÜMLERİNE UYULACAKTIR.

İmar Planı Tadilatı'nı Teklif Eden  
**T.C. SÜLEYMANPAŞA BELEDİYESİ**  
PLAN VE PROJE MÜDÜRLÜĞÜ

Sekiz PAPARACI  
Şehir Plancısı

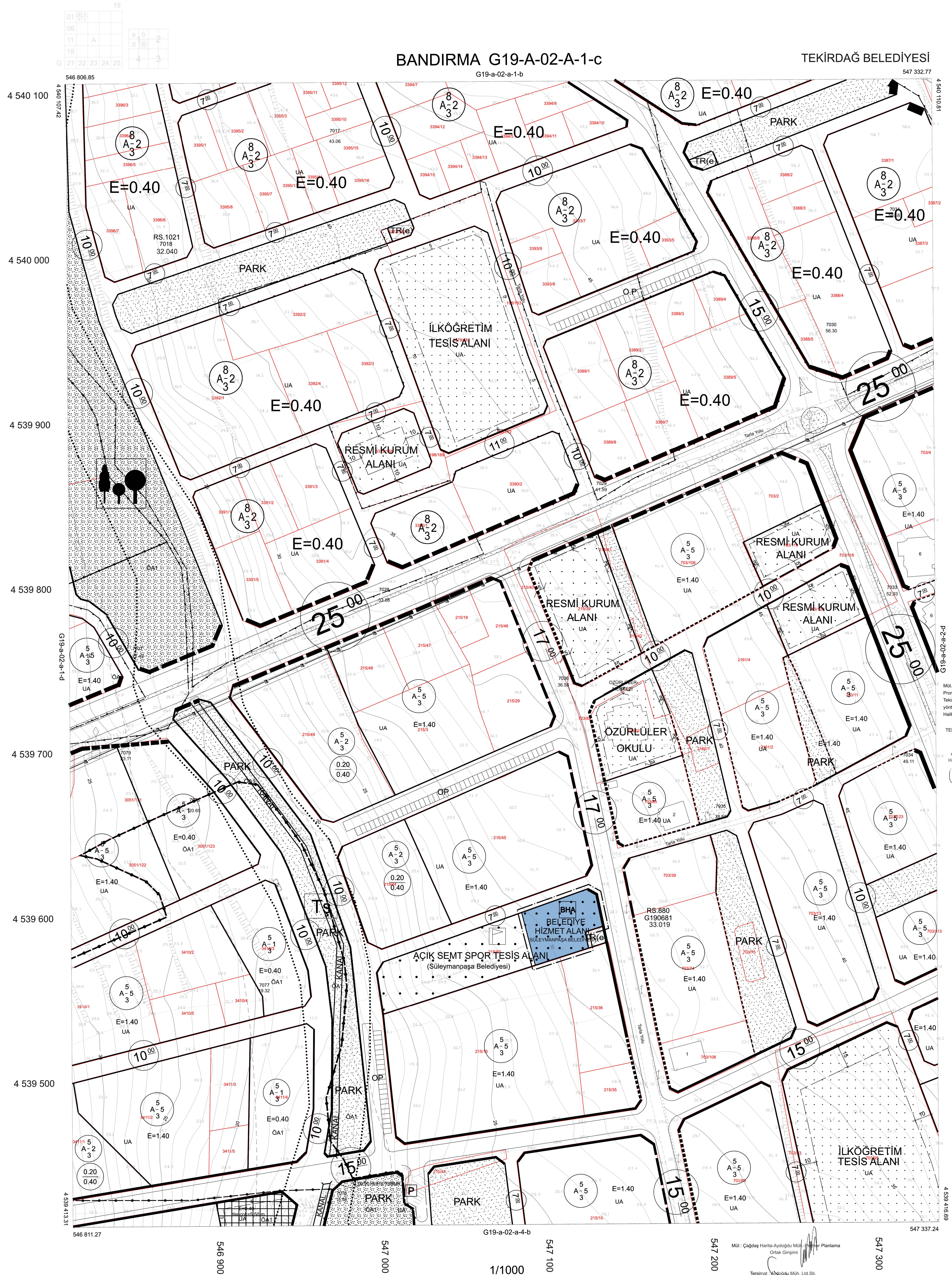
Levent TURAN  
Y. Şehir Plancısı



**SÜLEYMANPAŞA**  
(TEKİRDAĞ)

UYGULAMA İMAR PLANI TADILATI  
Ölçek : 1 / 1000

**Pafta No : G 19-A-02-A-1-C**



Mül. Çağdaş Harita-Aydoğdu Müh. ve  
Promer Planlama ortak girişimi tarafından  
Tekirdağ İl Belediyesi Sınırlama altı sayısal  
yöntemle Ölçekli 2:15 Aşırı 1:1000 Ölçekli  
Halihazır Harita İncelendi ve onandı.

TEKİRDAĞ BELEDİYESİ BAŞKANLIĞI

KONTROL

Ali KAYA Harita Müh. Şahin ERGİN

İNCELEYEN Ahmet COŞKUN

Mimar İmar İş. Müd.

Belediye Başkanı

Belediye Başkanı

Belediye Başkanı

Belediye Başkanı

Belediye Başkanı

Belediye Başkanı

Belediye Başkanı

Belediye Başkanı

Belediye Başkanı

Belediye Başkanı

Belediye Başkanı

Belediye Başkanı

Belediye Başkanı

Belediye Başkanı

Belediye Başkanı

Belediye Başkanı

Belediye Başkanı

Belediye Başkanı

Belediye Başkanı

Belediye Başkanı

Belediye Başkanı

Belediye Başkanı

Belediye Başkanı

Belediye Başkanı

Belediye Başkanı

Belediye Başkanı

Belediye Başkanı

Belediye Başkanı

Belediye Başkanı

Belediye Başkanı

Belediye Başkanı

Belediye Başkanı

Belediye Başkanı

Belediye Başkanı

Belediye Başkanı

Belediye Başkanı

Belediye Başkanı

Belediye Başkanı

Mül. Çağdaş Harita-Aydoğdu Müh. ve  
Promer Planlama ortak girişimi tarafından  
Tekirdağ İl Belediyesi Sınırlama altı sayısal  
yöntemle Ölçekli 2:15 Aşırı 1:1000 Ölçekli  
Halihazır Harita İncelendi ve onandı.

TEKİRDAĞ BELEDİYESİ BAŞKANLIĞI

KONTROL

Ali KAYA Harita Müh. Şahin ERGİN

İNCELEYEN Ahmet COŞKUN

Mimar İmar İş. Müd.

Belediye Başkanı